

USŁUGI PROJEKTOWE

KRZYSZTOF PYLIŃSKI

10-084 OLSZTYN, ALEJA WARSZAWSKA 66/29, TEL. 695199866

PROJEKT STAŁEJ ORGANIZACJI RUCHU

TEMAT:	PRZEBUDOWA DROGI WEWNĘTRZNEJ NA DZIAŁCE NR 33-189/2 W MSC. ZGNIŁOCHA
ADRES:	ZGNIŁOCHA, DZ. NR 189/2 OBRĘB 33, GMINA PURDA
OBIEKT:	JEZDNIA, POBOCZE, CHODNIK, PRÓG ZWALNIAJĄCY
INWESTOR:	GMINA PURDA PURDA 19 11-030 PURDA

Oświadczam, że projekt techniczny został wykonany zgodnie z obowiązującymi przepisami

BRANŻA:	PROJEKTANT:	PODPIS	SPRAWDZAJĄCY:	PODPIS:
DROGOWA	inż. Krzysztof Pyliński WAM/0120/ZHOD/17			
DATA:	SIERPIEŃ 2025			

KARTA UZGODNIENÍ

STAŁA ORGANIZACJA RUCHU

ZGNIŁOCHA, DZ. NR 189/2 OBRĘB 33, GMINA PURDA

Spis zawartości:

STAŁA ORGANIZACJA RUCHU

ZGNIŁOCHA, DZ. NR 189/2 OBRĘB 33, GMINA PURDA

1. Karta uzgodnień.....	strona 3
2. Opis techniczny.....	strona 4-6
3. Plan orientacyjny ogólny	strona 7
4. Projekt sytuacyjny organizacji ruchu	strona 8

OPIS TECHNICZNY

Do projektu czasowej organizacji ruchu

I. Podstawa opracowania

- Zlecenie Inwestora.
- Rozporządzenie Ministra Infrastruktury z dnia 3 lipca 2003 w sprawie szczegółowych warunków technicznych dla znaków i sygnałów drogowych oraz urządzeń bezpieczeństwa ruchu drogowego i warunków umieszczenia ich na drogach (Dz.U. z 2019 r., poz. 2311 z późn. zm.)
- Mapa sytuacyjna 1:500.

2. Cel i zakres opracowania

Celem opracowania jest opracowanie projektu organizacji ruchu na drodze wewnętrznej polegającej na wprowadzeniu ograniczeniu prędkości oraz progu zwalniającego .

3. Stan istniejący

Analizowany odcinek po przebudowie będzie posiadał nawierzchnię z kostki betonowej. Ruch pieszych i pojazdów mały

4. Stan projektowany

Ustanawia się ograniczenie prędkości do 30 km/h za pomocą znaków B-33.

Zaprojektowano próg zwalniający wyspowy ze znakiem ostrzegawczym A-11a „próg zwalniający” uzupełnionym tabliczką T-1 wskazującą odległość do progu 4m i 20m oraz oznakowanie poziome linią P-25

Nowoprojektowane znaki pionowe:

Znaki pionowe muszą być wykonane i ustawione zgodnie z wymogami Rozporządzenia Ministra Infrastruktury z dnia 3 lipca 2003 r. w sprawie szczegółowych warunków technicznych dla znaków i sygnałów drogowych oraz urządzeń bezpieczeństwa ruchu drogowego i warunki ich umieszczania na drogach (Dz. U. 2019 poz. 2311, z późniejszymi zmianami).

Lica znaków pionowych należy wykonać przy użyciu folii odblaskowych typu I.

Lica i folie znaków drogowych powinny spełniać wymagania fotometryczne i kolorymetryczne w zakresie odblaskowości i barwy przedstawione w tabelach pkt. 1.3.1 Załącznik 1 „Szczegółowe warunki techniczne dla znaków i sygnałów drogowych oraz urządzeń bezpieczeństwa ruchu drogowego i warunki ich umieszczania na drogach”

Podczas prowadzenia robót należy przestrzegać zasad określonych w następujących przepisach:

- Ustawa z dnia 20 czerwca 1997 r. Prawo o ruchu drogowym (Dz. U. 2021 poz. 450 z późniejszymi zmianami);

- Rozporządzenie Ministrów Infrastruktury oraz Spraw Wewnętrznych i Administracji z dnia 31 lipca 2002 r. w sprawie znaków i sygnałów drogowych (Dz. U. 2019 r. poz. 2310 z późniejszymi zmianami);
- Rozporządzenie Ministra Infrastruktury z dnia 23 września 2003 r. w sprawie szczegółowych warunków zarządzania ruchem na drogach oraz wykonania nadzoru nad tym zarządzeniem (Dz. U. 2017 nr 0 poz. 784);
- Rozporządzenie Ministra Infrastruktury z dnia 3 lipca 2003 r. w sprawie szczegółowych warunków technicznych dla znaków i sygnałów drogowych oraz urządzeń bezpieczeństwa ruchu drogowego i warunki ich umieszczania na drogach (Dz. U. 2019 poz. 2311, z późniejszymi zmianami).

5. Termin wprowadzenia organizacji ruchu

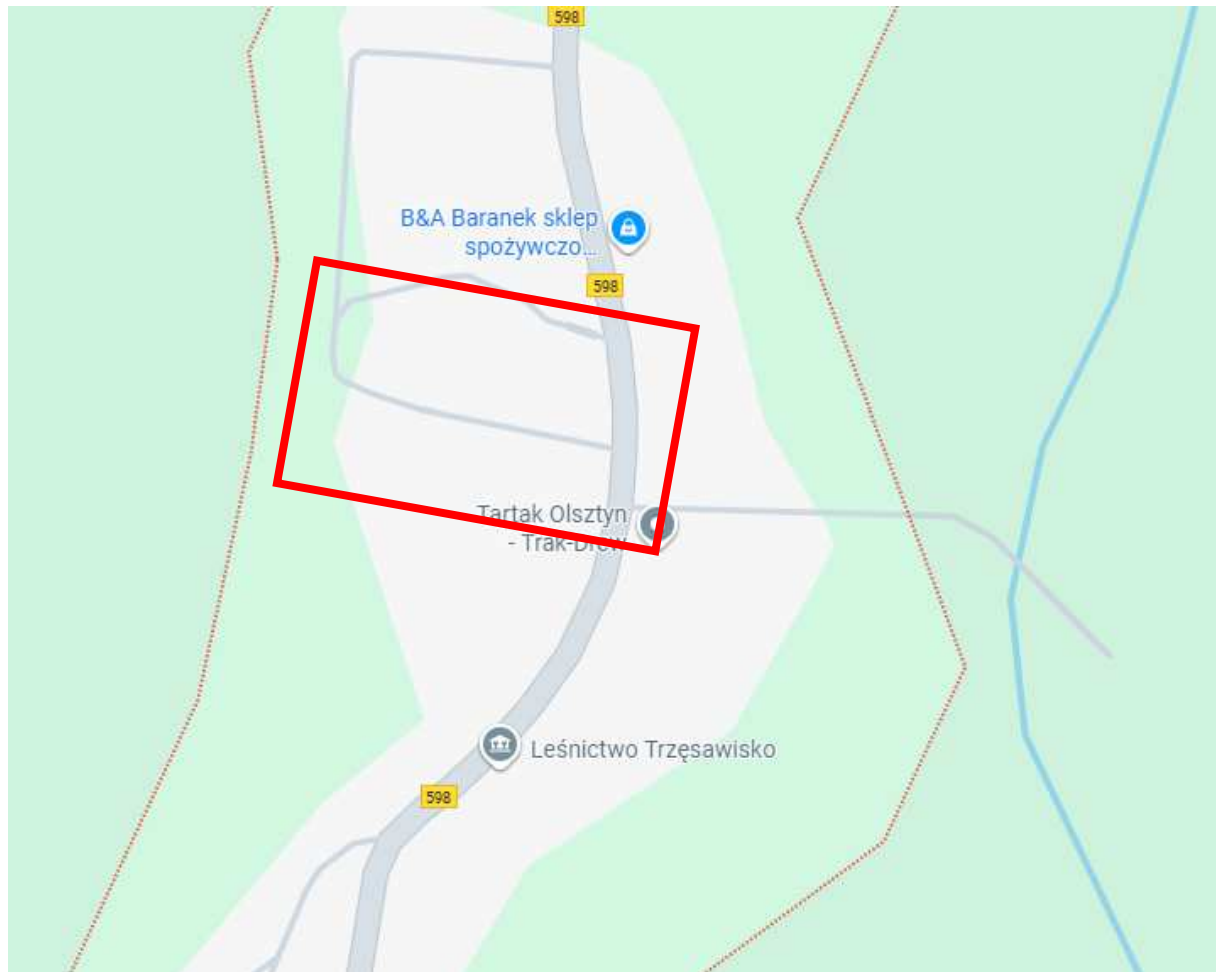
Wprowadzenie organizacji możliwe po zatwierdzeniu niniejszego projektu.

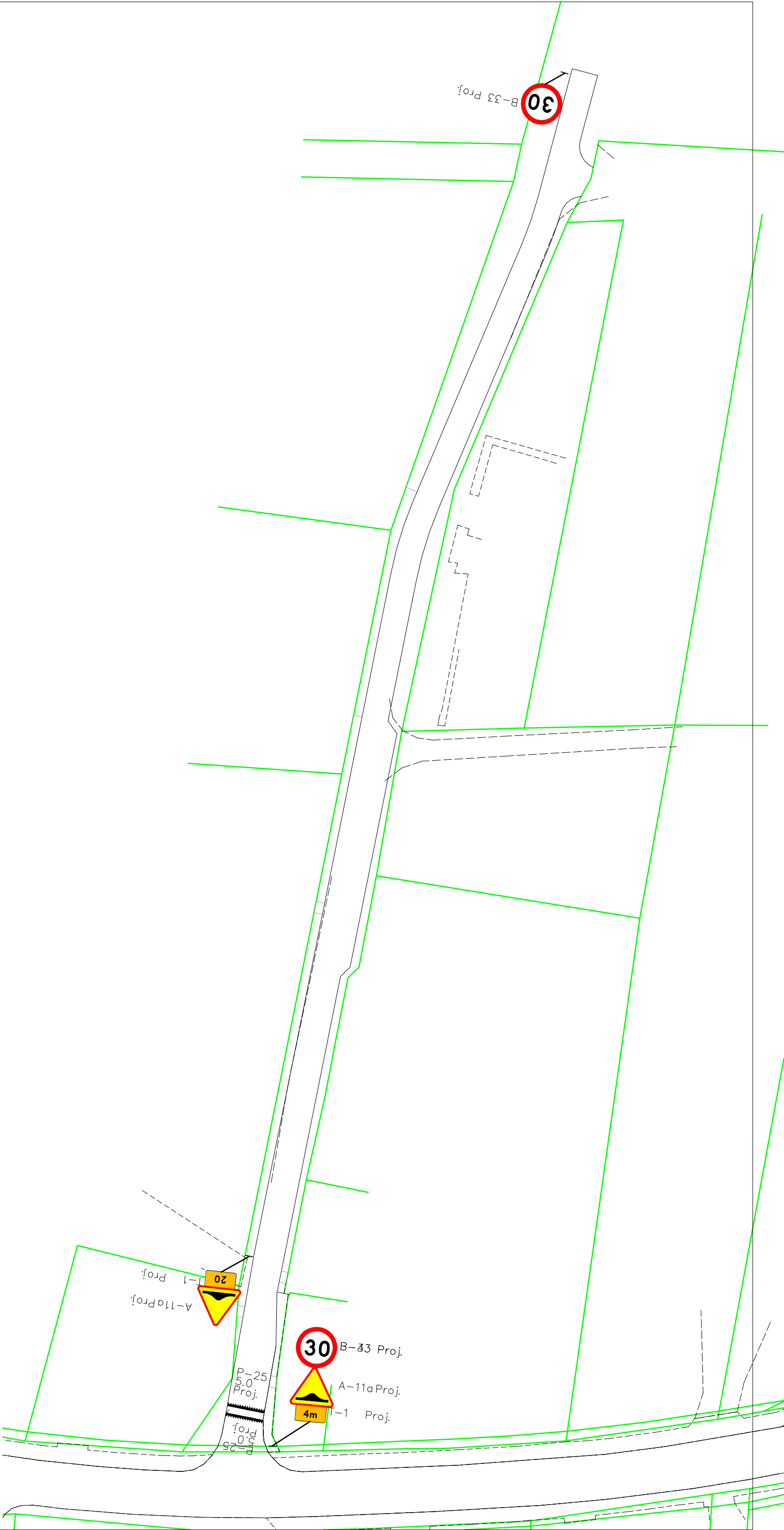
6. Zestawienie znaków i urządzeń BRD

- Znak D-33	2 szt.
- Znak A-11a+T-1 „4m”	1 szt.
- Znak A-11a+T-1 „20m”	1 szt.
- Próg zwalniający	1 szt.
- Znak P-25	2x5 m


Opracował: Krzysztof Pyliński

PLAN ORIENTACYJNY OGÓLNY





USŁUGI PROJEKTOWE KRZYSZTOF PYLIŃSKI
ALEJA WARSZAWSKA 66/29, 10-084 OLSZTYN TEL.: 695-199-866

OBIEKT BUDOWANY: DROGI		SKALA: 1:500	
TYTUŁ: STAŁA ORGANIZACJA RUCHU			
ADRES: ZGNIKOCHA, DZ. NR 189/2 OBRĘB 33, GMINA PURDA			
INWESTOR: GMINA PURDA, PURDA 19, 11-030 PURDA			
RYSUNEK: PLAN SYTUACYJNY		NR RYSUNKU	
PROJEKT: TECHNICZNY		D-1	
BRANŻA: DROGOWA			
PROJEKTANT: INŻ.	KRZYSZTOF PYLIŃSKI	Up.bud.nr:	WAM/0120/ZHOD/17
DATA SPORZĄDZENIA RYSUNKU: SIERPIEŃ 2025		PODPIS:	
SPRAWDZAJĄCY:		Up.bud.nr:	
DATA SPRAWDZENIA RYSUNKU:		PODPIS:	
PRAWA AUTORSKIE ZASTRZEŻONE			